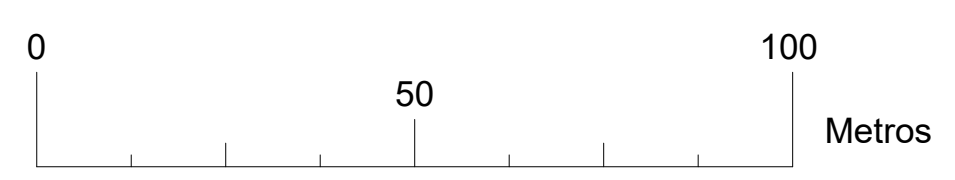
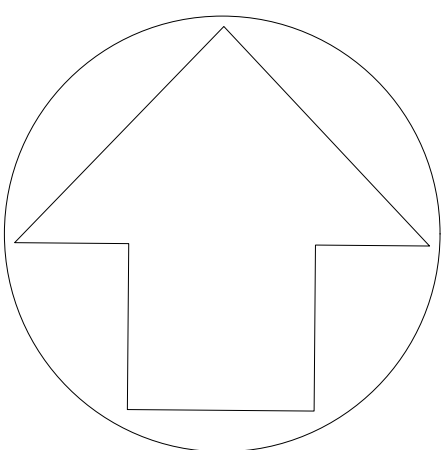




● Terreno Natural	
	Árvores
	Poste de Eucalipto
	Caixa de aterramento
	Caixa de Esgoto
	Caixa de Passagem
	Via de estrada de terra
	Construções



Documento assinado digitalmente  
**gouv.br**  
JORGES THAGS NEVES DA SILVA  
Data: 11/04/2024 10:44:50 -0300  
Verifique em <https://validar.digov.br>

MARIA IZABEL  
SOUKI  
CRUZ:01475553617  
Assinado de forma digital  
por MARIA IZABEL SOUKI  
CRUZ:01475553617  
Dados: 2024.04.11 15:44:39 -03'00'

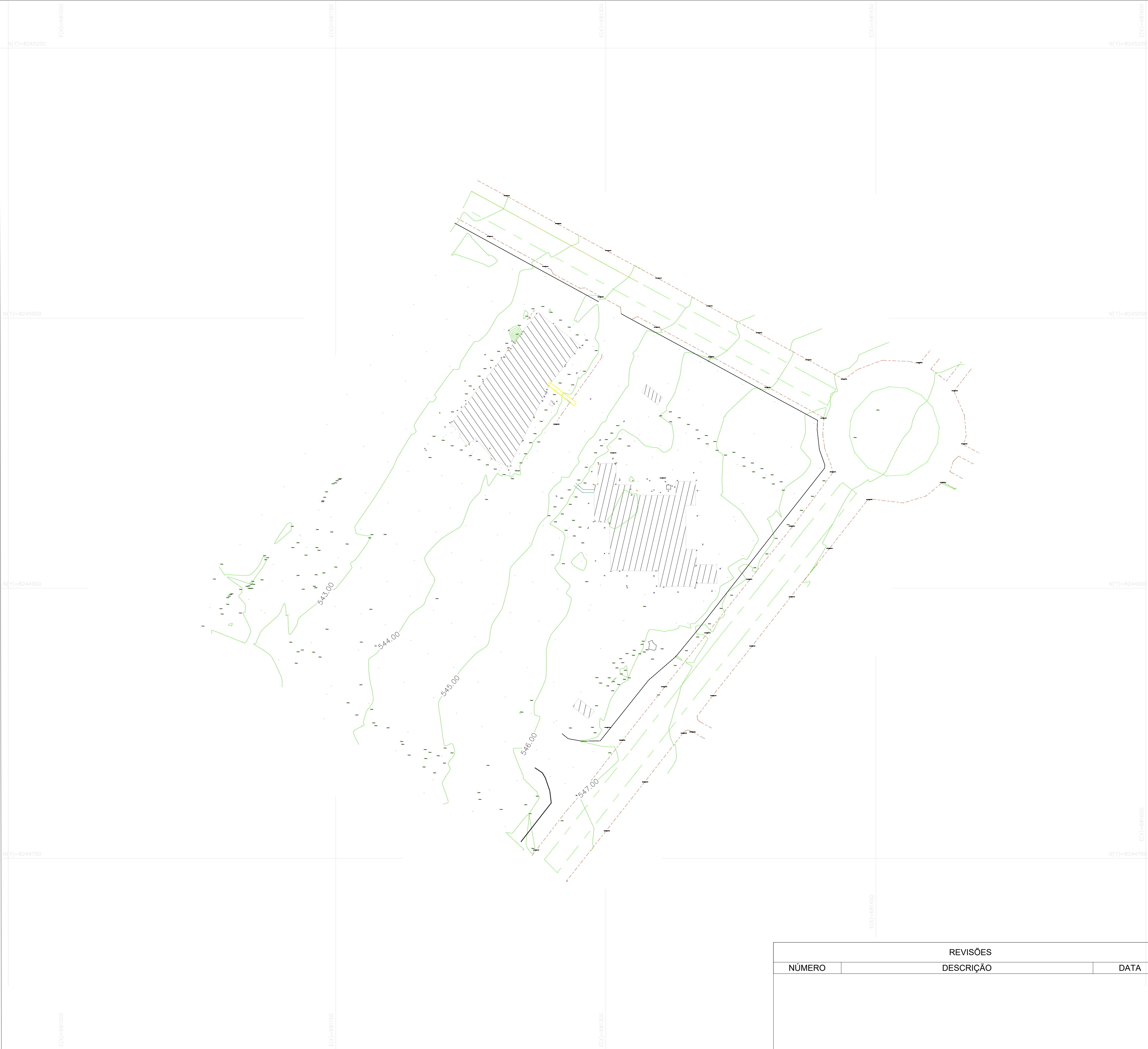
MAPA DE SITUAÇÃO:



REVISÕES		
NÚMERO	DESCRIÇÃO	DATA

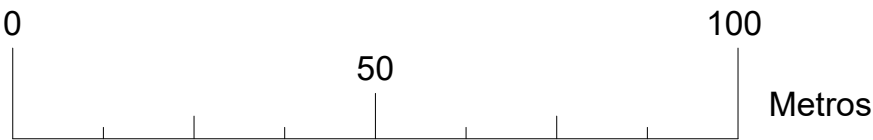
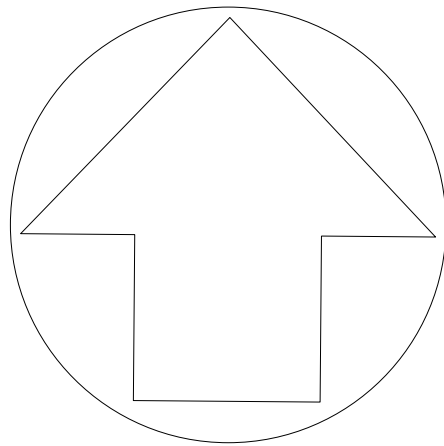
		UNIDADE: UFVJM - Campus Janaúba/MG		
RESPONSÁVEL TÉCNICO:		ENDEREÇO: Avenida Um, nº 4.050, Cidade Universitária CEP 39447-790	TÍTULO: LEVANTAMENTO PLANIALTIMÉTRICO CADASTRAL	
Jorge Thiago Neves da Silva Técnico Agrícola em Agropecuária CPTA 103020202388		DISCIPLINA: TOPOGRAFIA	ETAPA: ETAPA PROJETO	
DATA: 17 de março de 2024		ESCALA: 1: 1000	CONTEÚDO: PONTOS COLETADOS	
ARQUIVO: IS_UFVJM_EXE_UFVJM_Janauba-MG.dwg		FOLHA: 01-02	REVISÃO: XX	





LEGENDAS:

●	Terreno Natural
🌳	Árvores
T	Poste de Eucalipto
⊗	Caixa de aterramento
+	Caixa de Esgoto
+	Caixa de Passagem
📶	Via de estrada de terra
▨	Construções



Documento assinado digitalmente  
JORGES THAGO NEVES DA SILVA  
Data: 11/04/2024 10:44:50-0300  
Verifique em https://validar.sic.gov.br

MARIA IZABEL  
SOUKI  
CRUZ:01475553617  
Assinado de forma digital  
por MARIA IZABEL SOUKI  
CRUZ:01475553617  
Data: 2024.04.11 15:45:11  
03'00

MAPA DE SITUAÇÃO:



REVISÕES		
NÚMERO	DESCRIÇÃO	DATA



UNIDADE: UFVJM - Campus Janaúba/MG

ENDEREÇO: Avenida Um, nº 4.050. Cidade Universitária CEP 39447-790



RESPONSÁVEL TÉCNICO:

TÍTULO: LEVANTAMENTO PLANIALTIMÉTRICO CADASTRAL

DISCIPLINA: TOPOGRAFIA

ETAPA: ETAPA PROJETO

CONTEÚDO: CURVAS DE NÍVEL

DATA:  
02 de março de  
2024

ESCALA:  
1: 1000

ARQUIVO:  
IS\_UFVJM\_EXE\_UFVJM\_Janauba-MG.dwg

FOLHA:  
01-02

REVISÃO:  
XX